

Kultūros paveldo departamento prie Kultūros ministerijos Vilniaus skyriaus vyriausiasis valstybinis inspektorius Povilas Mečkovskis  
(dokumento sudarytojo (-ų) duomenys)

## KULTŪROS PAVELDO VIETOVĖS APŽIŪROS AKTAS

2017-05-25 Nr. VSAV-1  
(data)

Vilnius  
(sudarymo vieta)

### 1. Kultūros paveldo vietovės apskaitos duomenys

Žižmų gatvinis režinis kaimas (unikalus kodas Kultūros vertybių registre 10310)

### 2. Apžiūrai naudotų kultūros paveldo vietovės apskaitos ir kitų dokumentų duomenys Kultūros vertybių registro duomenys

### 3. Duomenys apie paskutinę atliktą apžiūrą

Duomenų apie ankstesnę vietovės stebėseną nėra

### 4. Kultūros paveldo vietovės vertingųjų savybių būklė ir jų pokyčiai

#### 4.1. plano struktūra

Gatvinis režinis kaimas su nepilnu dvipusiu užstatymu, kaimavietės kontūras netaisyklingas, sodybiniai sklypai nevienodo dydžio. Būklė nepakitusi

#### 4.2. tūrinė erdvinė struktūra

Sodybų išdėstymas 60-80 laipsnių kampu (įkypai) į gatvę. Pastatų išdėstymas sodyboje – mediniai, 1 a., dvišlaičiai stogais namai statomi prie gatvės ir galu orientuoti į ją, mediniai svirnai ir tvartai į sklypo gilumą, dažnai blokuojami su namu, mediniai kluonai dideliais dvišlaičiais stogais - sklypo gilumoje, toliau nuo sodybos branduolių. Būklė nepakitusi

#### 4.3. užstatymo bruožai

Namų liaudies architektūros sprendiniai: 1 a. stačiakampio plano tūriai su dvišlaičiais stogais ir medinių lentelių dangos tipu, rąstų sienų tipas, sienų apkalimo medinėmis lentelėmis pobūdis, medinių skydų apkalimo pobūdis, tradicinis fasadų spalvinis sprendimas, autentiškų medinių langų konstrukcijos, varstymo bei skaidymo tipai, medinių langų apvadų tipai; svirnų liaudies architektūros sprendiniai: 1 a. nedidelio stačiakampio plano su priesvirniais tūriai su dvišlaičiais stogais ir medinių lentelių dangos tipu, rąstų sienų tipas, medinių durų, kuriose lentos sukaltos rombu, eglute ar vertikaliai, tipai; kluonų liaudies architektūros sprendiniai: 1 a. beveik kvadratinio plano stambūs tūriai, rąstų sienų tipas; medinių statinių ar kartelių tvorų prie gatvės ir kiemuose tipai.

Būklė nepakitusi.

### 5. Kultūros paveldo vietovę supančios aplinkos (apsaugos zonos) kultūrinio kraštovaizdžio būklė ir jo pokyčiai

Kaimas yra Dieveniškų istorinio regioninio parko teritorijoje. Aplink kaimą vyrauja neužstatytos teritorijos.

### 6. Paveldosaugos reikalavimų pažeidimai kultūros paveldo vietovėje ir jos apsaugos zonoje Esminių vertingųjų savybių pokyčio nefiksuota.

### 7. Kiti antropogeniniai ir gamtiniai poveikiai, darantys įtaką kultūros paveldo vietovės būklės pokyčiams

Antropogeninio ar gamtinio poveikio, darančio įtaką kultūros paveldo vietai, nefiksuota.  
Kai kurios sodybos negyvenamos, pastatai sugriuvę.

8. Kiti duomenys

---

---

---

---

---

PRIDEDAMA:

1. Fotofiksacija 12 nuotraukų
2. Schema su žymėjimu 1 lapas.

Aktą sudarė

Kultūros paveldo departamentas  
Kultūros ministerijos Vilniaus skyriaus  
vyriausiasis valstybinis inspektorius  
**Povilas Mečkoviškis**  
20...m. ...m. ....mėn.



Vyr. valst. insp.

(pareigų pavadinimas)

(parašas)

(vardas ir pavardė)

Kultūros paveldo departamento prie  
Kultūros ministerijos Vilniaus skyriaus  
vedėjas  
**Vitas Karčiauskas**  
20...m. ...m. ....mėn.







FF1



FF2



FF3



FF4



FF5



FF6



FF7



FF8





FF9



FF10



FF11






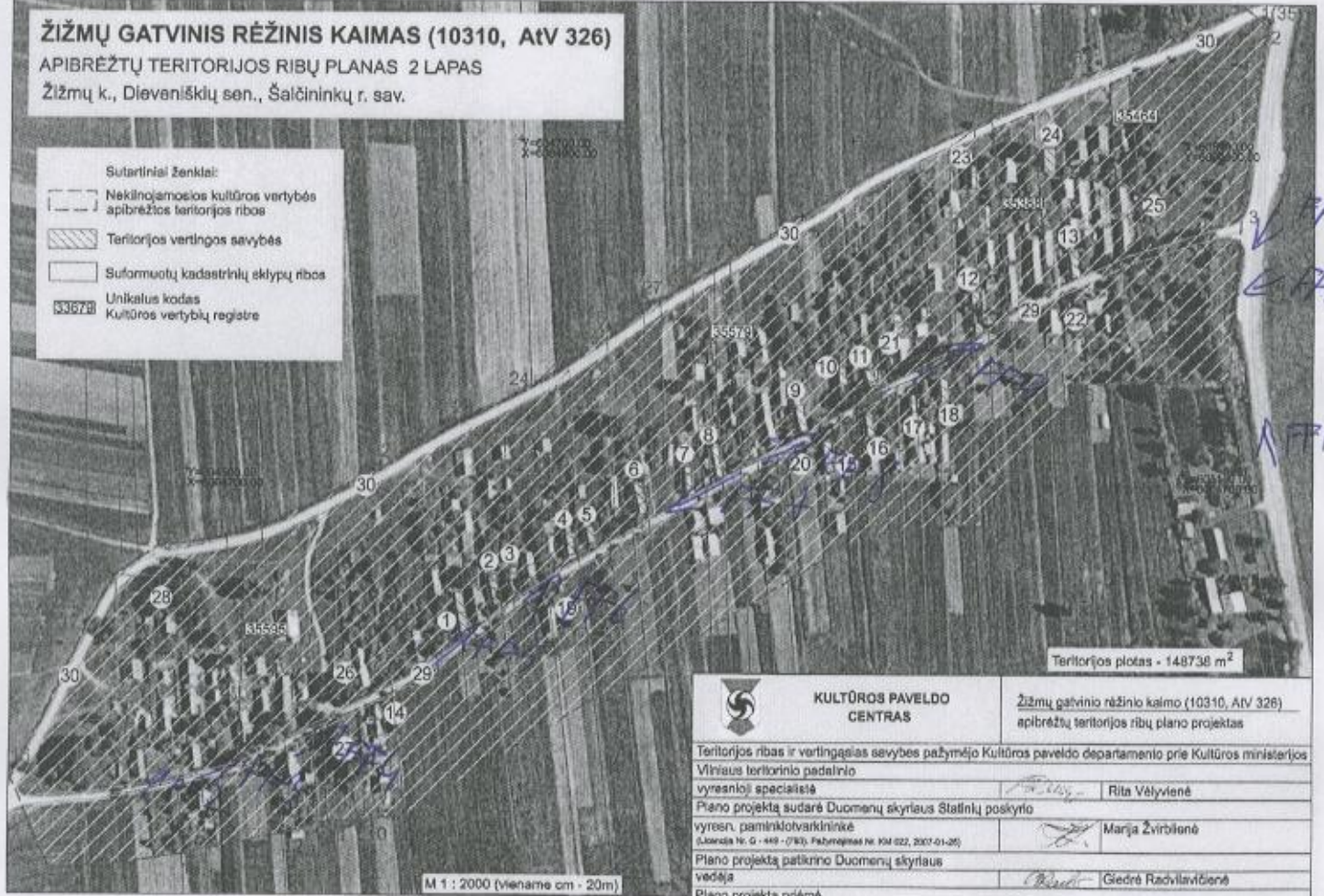
FF12

# ŽIŽMŲ GATVINIS RĖŽINIS KAIMAS (10310, Atv 326)

## APIBRĖŽTŲ TERITORIJOS RIBŲ PLANAS 2 LAPAS

Žižmų k., Dievaniškių sen., Šalčininkų r. sav.

- Sutartiniai ženklai:
-  Nekilnojamosios kultūros vertybės apibrėžtos teritorijos ribos
  -  Teritorijos vertingos savybės
  -  Suformuotų kadastrinių sklypų ribos
  - Unikalus kodas Kultūros vertybių registre  
33678



Teritorijos plotas - 148738 m<sup>2</sup>

 <b>KULTŪROS PAVELDO CENTRAS</b>	Žižmų gatvinio rėžinio kaimo (10310, Atv 326) apibrėžtų teritorijos ribų plano projektas	
	Teritorijos ribas ir vertingąsias savybes pažymėjo Kultūros paveldo departamento prie Kultūros ministerijos Vilniaus teritorinio padalinio vyresnioji specialistė <i>Rita Vėlyvienė</i> Rita Vėlyvienė	
Plano projektą sudarė Duomenų skyriaus Statinių poskyrio vyresn. paminklotvarkinė <i>Marja Žvirblonė</i> Marja Žvirblonė <small>(Licencija Nr. G - 449 - 010), Pasirašymas Nr. 304 022, 2007-01-20)</small>		
Plano projektą patikrino Duomenų skyriaus vedėja <i>Giedrė Račvilaitienė</i> Giedrė Račvilaitienė		
Plano projektą priėmė direktorius <i>Virgilijus Kačniskas</i> Virgilijus Kačniskas 2011-04-14		

PP1

PP10  
PP11  
PP12